



CARTA GEOLOGICA
Fase di dettaglio B2b
Scala 1:2.000

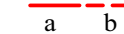
Legenda


 *Coltre eluvio-colluviale.* Pleistocene superiore
Depositi continentali indifferenziati pedogenizzati, sabbie alluvionali rossastre e conglomerati poligenici pretirreniani

 *Fm Calcarenite di Marsala* Siciliano-Emiliano
Alternanze di calcareniti e biocalcareni, sabbie argillose.


 *Fm Marnosa Arenacea* Pliocene medio
Depositi terrigeni pelitico-arenacei, marne argillose e marne con lenti pelitici a foraminiferi "Trubi".

 *Fm Flysch Numidico* Langhiano-Oligocene sup.
Argilliti siltose, marne e arenarie quarzose (a) con intercalazioni di lenti e strati quarzarenitici (b).

 Faglie dirette (a) certe (b) probabili

 Faglie inverse (a) certe (b) probabili

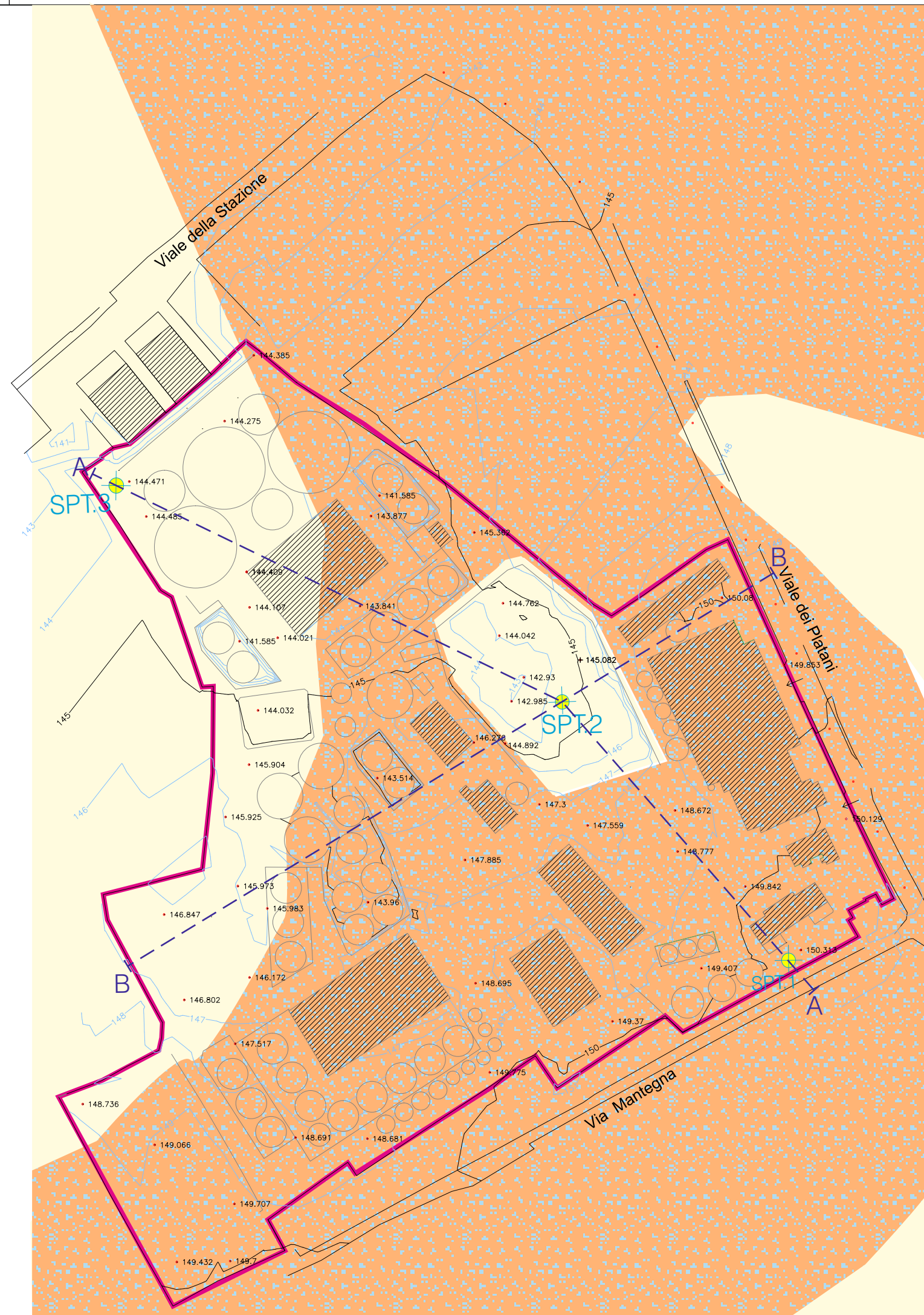
 Limiti di sovrascorrimento (a) certi (b) probabili

 Bordo di scaglia tettonica

 Curve di livello con equidistanza di 1 m

 Sito oggetto del Piano di Lottizzazione

 Profili geologici



COMUNE DI PARTINICO
PROVINCIA DI PALERMO

DELOCALIZZAZIONE DELLO STABILIMENTO
"DISTILLERIA BERTOLINO"
DA REALIZZARE IN LOCALITA' BOSCO

**PROGETTO DEL PIANO ATTUATIVO UNITARIO DI LOTTIZZAZIONE
PER L'AMBITO DI INTERVENTO "VIALE DEI PLATANI"**

Categoria G	Studio Geologico	Revisione -----
TAV. N. G-3	CARTA GEOLOGICA Redatta ai sensi della Circolare n.3/2014	Scala 1:2.000

VISTI ED APPROVAZIONI

Il Committente



Il Tecnico
Dott. Leonardo Ortoleva



DATA: Luglio 2016

EGS S.R.L.
Engineering Geology Services
Via della Resistenza 92
Partinico (PA)